

Филиал публично-правовой компании «Роскадастр» по Пермскому краю
полное наименование органа регистрации прав

Выписка из Единого государственного реестра недвижимости об объекте недвижимости

Сведения о характеристиках объекта недвижимости

На основании запроса от 17.08.2023, поступившего на рассмотрение 17.08.2023, сообщаем, что согласно записям Единого государственного реестра недвижимости:

Раздел 1 Лист 1

Земельный участок			
вид объекта недвижимости			

Лист № 1 раздела 1	Всего листов раздела 1: 3	Всего разделов: 8	Всего листов выписки: 35
--------------------	---------------------------	-------------------	--------------------------

21.08.2023г. № КУВИ-001/2023-188219302	
Кадастровый номер:	59:01:0000000:794
Номер кадастрового квартала:	59:01:0000000
Дата присвоения кадастрового номера:	06.09.2010

Ранее присвоенный государственный учетный номер:	данные отсутствуют
Местоположение:	край Пермский, г. Пермь, р-н Мотовилихинский, северо-западнее поселка Архиерейка, участок №31
Площадь:	13511 +/- 23
Кадастровая стоимость, руб.:	19992855.15
Кадастровые номера расположенных в пределах земельного участка объектов недвижимости:	59:01:0000000:12746
Кадастровые номера объектов недвижимости, из которых образован объект недвижимости:	59:01:0000000:466
Кадастровые номера образованных объектов недвижимости:	данные отсутствуют
Категория земель:	Земли населенных пунктов
Виды разрешенного использования:	Отдельно стоящие односемейные дома (коттеджи) с земельными участками
Сведения о кадастровом инженере:	данные отсутствуют
Сведения о лесах, водных объектах и об иных природных объектах, расположенных в пределах земельного участка:	данные отсутствуют
Сведения о том, что земельный участок полностью расположен в границах зоны с особыми условиями использования территории, территории объекта культурного наследия, публичного сервитута:	данные отсутствуют
Сведения о том, что земельный участок расположен в границах особой экономической зоны, территории опережающего социально-экономического развития, зоны территориального развития в Российской Федерации, игровой зоны:	данные отсутствуют

полное наименование должности	 ДОКУМЕНТ ПОДПИСАН ЭЛЕКТРОННОЙ ПОДПИСЬЮ Сертификат: 00ВВ056В7401СВ38D2В3576АСDС8425108 Владелец: ФЕДЕРАЛЬНАЯ СЛУЖБА ГОСУДАРСТВЕННОЙ РЕГИСТРАЦИИ, КАДАСТРА И КАРТОГРАФИИ Действителен: с 27.06.2023 по 19.09.2024	инициалы, фамилия

Земельный участок			
вид объекта недвижимости			
Лист № 2 раздела 1	Всего листов раздела 1: 3	Всего разделов: 8	Всего листов выписки: 35
21.08.2023г. № КУВИ-001/2023-188219302			
Кадастровый номер:		59:01:0000000:794	
Сведения о том, что земельный участок расположен в границах особо охраняемой природной территории, охотничьих угодий, лесничеств:		данные отсутствуют	
Сведения о результатах проведения государственного земельного надзора:		данные отсутствуют	
Сведения о расположении земельного участка в границах территории, в отношении которой утвержден проект межевания территории:		данные отсутствуют	
Условный номер земельного участка:		данные отсутствуют	
Сведения о принятии акта и (или) заключении договора, предусматривающих предоставление в соответствии с земельным законодательством исполнительным органом государственным органом власти или органом местного самоуправления, находящегося в государственной или муниципальной собственности земельного участка для строительства наемного дома социального использования или наемного дома коммерческого использования:		данные отсутствуют	
Сведения о том, что земельный участок или земельные участки образованы на основании решения об изъятии земельного участка и (или) расположенного на нем объекта недвижимости для государственных или муниципальных нужд:		данные отсутствуют	
Сведения о том, что земельный участок образован из земель или земельного участка, государственная собственность на которые не разграничена:		данные отсутствуют	
Сведения о наличии земельного спора о местоположении границ земельных участков:		данные отсутствуют	
Статус записи об объекте недвижимости:		Сведения об объекте недвижимости имеют статус "актуальные"	
Особые отметки:		Сведения об ограничениях права на объект недвижимости, обременениях данного объекта, не зарегистрированных в реестре прав, ограничений прав и обременений недвижимого имущества: вид ограничения (обременения): ограничения прав на земельный участок, предусмотренные статьей 56 Земельного кодекса Российской Федерации; срок действия: с 27.04.2015; реквизиты документа-основания: постановление "Об утверждении Федеральных правил использования воздушного пространства Российской Федерации" от 11.03.2010 № 138 выдан: Правительство Российской Федерации. вид ограничения (обременения): ограничения прав на земельный участок,	



ДОКУМЕНТ ПОДПИСАН
ЭЛЕКТРОННОЙ ПОДПИСЬЮ

Сертификат: 00ВВ056В7401СВ38D2В3576АСDС8425108

Владелец: ФЕДЕРАЛЬНАЯ СЛУЖБА ГОСУДАРСТВЕННОЙ
РЕГИСТРАЦИИ, КАДАСТРА И КАРТОГРАФИИ
Действителен: с 27.06.2023 по 19.09.2024

полное наименование должности

инициалы, фамилия

Земельный участок			
вид объекта недвижимости			
Лист № 3 раздела 1	Всего листов раздела 1: 3	Всего разделов: 8	Всего листов выписки: 35
21.08.2023г. № КУВИ-001/2023-188219302			
Кадастровый номер:		59:01:0000000:794	
		<p>предусмотренные статьей 56 Земельного кодекса Российской Федерации; срок действия: с 14.08.2015; реквизиты документа-основания: постановление "О порядке установления охранных зон объектов электросетевого хозяйства и особых условий использования земельных участков, расположенных в границах таких зон" от 24.02.2009 № 160 выдан: Правительство Российской Федерации. вид ограничения (обременения): ограничения прав на земельный участок, предусмотренные статьей 56 Земельного кодекса Российской Федерации; срок действия: с 19.12.2017; реквизиты документа-основания: постановление "Об утверждении правил установления на местности границ водоохраных зон и границ прибрежных защитных полос водных объектов" от 10.01.2009 № 17 выдан: Правительство Российской Федерации. вид ограничения (обременения): ограничения прав на земельный участок, предусмотренные статьей 56 Земельного кодекса Российской Федерации; срок действия: с 19.12.2017; реквизиты документа-основания: постановление "Об утверждении правил установления на местности границ водоохраных зон и границ прибрежных защитных полос водных объектов" от 10.01.2009 № 17 выдан: Правительство Российской Федерации. вид ограничения (обременения): ограничения прав на земельный участок, предусмотренные статьей 56 Земельного кодекса Российской Федерации; срок действия: с 12.11.2020; реквизиты документа-основания: приказ «О типовых правилах охраны коммунальных тепловых сетей» от 17.08.1992 № 197 выдан: Министерство архитектуры, строительства и жилищно-коммунального хозяйства Российской Федерации. вид ограничения (обременения): ограничения прав на земельный участок, предусмотренные статьей 56 Земельного кодекса Российской Федерации; срок действия: с 01.06.2023; реквизиты документа-основания: приказ "Об установлении публичного сервитута в отдельных целях в пользу КГБУ «УАДиТ»" от 07.02.2023 № 31-02-1-4-168 выдан: Министерство по управлению имуществом и градостроительной деятельности Пермского края. вид ограничения (обременения): ограничения прав на земельный участок, предусмотренные статьей 56 Земельного кодекса Российской Федерации; срок действия: с 01.06.2023; реквизиты документа-основания: приказ "Об установлении публичного сервитута в отдельных целях в пользу КГБУ «УАДиТ»" от 07.02.2023 № 31-02-1-4-168 выдан: Министерство по управлению имуществом и градостроительной деятельности Пермского края.</p>	
Получатель выписки:		Ивахненко Андрей Николаевич	

 ДОКУМЕНТ ПОДПИСАН ЭЛЕКТРОННОЙ ПОДПИСЬЮ Сертификат: 00BV056B7401CB38D2B3576ACDC8425108 Владелец: ФЕДЕРАЛЬНАЯ СЛУЖБА ГОСУДАРСТВЕННОЙ РЕГИСТРАЦИИ, КАДАСТРА И КАРТОГРАФИИ Действителен: с 27.06.2023 по 19.09.2024	полное наименование должности	инициалы, фамилия
---	-------------------------------	-------------------

Выписка из Единого государственного реестра недвижимости об объекте недвижимости
Сведения о зарегистрированных правах

Земельный участок			
вид объекта недвижимости			
Лист № 1 раздела 2	Всего листов раздела 2: 5	Всего разделов: 8	Всего листов выписки: 35
21.08.2023г. № КУВИ-001/2023-188219302			
Кадастровый номер:		59:01:0000000:794	
1	Правообладатель (правообладатели):	1.1	Общество с ограниченной ответственностью "Урал Реалти Групп", ИНН: 5906086260, ОГРН: 1085906007186
	Сведения о возможности предоставления третьим лицам персональных данных физического лица:	1.1.1	данные отсутствуют
2	Вид, номер, дата и время государственной регистрации права:	2.1	Собственность 59-59-22/080/2011-753 10.10.2011 00:00:00
3	Сведения об осуществлении государственной регистрации сделки, права без необходимого в силу закона согласия третьего лица, органа:	3.1	данные отсутствуют
4	Ограничение прав и обременение объекта недвижимости:		
	4.1 вид:	Запрещение регистрации	
	дата государственной регистрации:	22.06.2018 07:00:03	
	номер государственной регистрации:	59:01:0000000:794-59/099/2018-3	
	срок, на который установлены ограничение прав и обременение объекта недвижимости:	не установлен	
	лицо, в пользу которого установлены ограничение прав и обременение объекта недвижимости:	не определено	
	сведения о возможности предоставления третьим лицам персональных данных физического лица	данные отсутствуют	
	основание государственной регистрации:	Постановление судебного пристава-исполнителя, № 1048813541/5905, выдан 20.06.2018, ОСП по Мотовилихинскому району г.Перми УФССП России по Пермскому краю	
	сведения об осуществлении государственной регистрации сделки, права, ограничения права без необходимого в силу закона согласия третьего лица, органа:	данные отсутствуют	
	сведения об управляющем залоге и о договоре управления залогом, если такой договор заключен для управления ипотекой:	данные отсутствуют	



ДОКУМЕНТ ПОДПИСАН
ЭЛЕКТРОННОЙ ПОДПИСЬЮ

Сертификат: 00BV056B7401CB38D2B3576ACDC8425108

Владелец: ФЕДЕРАЛЬНАЯ СЛУЖБА ГОСУДАРСТВЕННОЙ
РЕГИСТРАЦИИ, КАДАСТРА И КАРТОГРАФИИ
Действителен: с 27.06.2023 по 19.09.2024

полное наименование должности

инициалы, фамилия

Земельный участок			
вид объекта недвижимости			
Лист № 2 раздела 2	Всего листов раздела 2: 5	Всего разделов: 8	Всего листов выписки: 35

21.08.2023г. № КУВИ-001/2023-188219302

Кадастровый номер: 59:01:0000000:794

	сведения о депозитарии, который осуществляет хранение обездвиженной документарной закладной или электронной закладной:	
	ведения о внесении изменений или дополнений в регистрационную запись об ипотеке:	
	сведения о депозитарии, который осуществляет хранение обездвиженной документарной закладной или электронной закладной:	данные отсутствуют
4.2	вид:	Прочие ограничения прав и обременения объекта недвижимости
	дата государственной регистрации:	28.09.2017 21:25:01
	номер государственной регистрации:	59:01:0000000:794-59/022/2017-2
	срок, на который установлены ограничение прав и обременение объекта недвижимости:	Срок действия с 28.09.2017 с 28.09.2017 срок не определен
	лицо, в пользу которого установлены ограничение прав и обременение объекта недвижимости:	не определен
	сведения о возможности предоставления третьим лицам персональных данных физического лица	данные отсутствуют
	основание государственной регистрации:	Выписка из постановления о запрете на совершение действий по регистрации, № 1027488926/5905, выдан 27.09.2017, Отдел судебных приставов по Мотовилихинскому району г.Перми Управления Федеральной службы судебных приставов России по Пермскому краю
	сведения об осуществлении государственной регистрации сделки, права, ограничения права без необходимого в силу закона согласия третьего лица, органа:	данные отсутствуют
	сведения об управляющем залоге и о договоре управления залогом, если такой договор заключен для управления ипотекой:	данные отсутствуют
	сведения о депозитарии, который осуществляет хранение обездвиженной документарной закладной или электронной закладной:	
ведения о внесении изменений или дополнений в регистрационную запись об ипотеке:		



ДОКУМЕНТ ПОДПИСАН
ЭЛЕКТРОННОЙ ПОДПИСЬЮ

Сертификат: 00BV056B7401CB38D2B3576ACDC8425108

Владелец: ФЕДЕРАЛЬНАЯ СЛУЖБА ГОСУДАРСТВЕННОЙ

РЕГИСТРАЦИИ, КАДАСТРА И КАРТОГРАФИИ

Действителен: с 27.06.2023 по 19.09.2024

полное наименование должности

инициалы, фамилия

Земельный участок			
вид объекта недвижимости			
Лист № 3 раздела 2	Всего листов раздела 2: 5	Всего разделов: 8	Всего листов выписки: 35
21.08.2023г. № КУВИ-001/2023-188219302			
Кадастровый номер:	59:01:0000000:794		
	сведения о депозитарии, который осуществляет хранение обездвиженной документарной закладной или электронной закладной:	данные отсутствуют	
4.3	вид:	Прочие ограничения прав и обременения объекта недвижимости	
	дата государственной регистрации:	29.08.2017 15:57:52	
	номер государственной регистрации:	59:01:0000000:794-59/022/2017-1	
	срок, на который установлены ограничение прав и обременение объекта недвижимости:	Срок действия с 29.08.2017 с 29.08.2017 срок не определен	
	лицо, в пользу которого установлены ограничение прав и обременение объекта недвижимости:	не определен	
	сведения о возможности предоставления третьим лицам персональных данных физического лица	данные отсутствуют	
	основание государственной регистрации:	Выписка из постановления о запрете на совершение действий по регистрации, № 1024066560/5905, выдан 25.08.2017, Отдел судебных приставов по Мотовилихинскому району г.Перми Управления Федеральной службы судебных приставов России по Пермскому краю	
	сведения об осуществлении государственной регистрации сделки, права, ограничения права без необходимого в силу закона согласия третьего лица, органа:	данные отсутствуют	
	сведения об управляющем залогом и о договоре управления залогом, если такой договор заключен для управления ипотекой:	данные отсутствуют	
	сведения о депозитарии, который осуществляет хранение обездвиженной документарной закладной или электронной закладной:		
ведения о внесении изменений или дополнений в регистрационную запись об ипотеке:			
сведения о депозитарии, который осуществляет хранение обездвиженной документарной закладной или электронной закладной:	данные отсутствуют		
4.4	вид:	Ипотека	
	дата государственной регистрации:	15.11.2011 00:00:00	
	номер государственной регистрации:	59-59-22/097/2011-222	



ДОКУМЕНТ ПОДПИСАН
ЭЛЕКТРОННОЙ ПОДПИСЬЮ

Сертификат: 00ВВ056В7401СВ38D2В3576АСDС8425108

Владелец: ФЕДЕРАЛЬНАЯ СЛУЖБА ГОСУДАРСТВЕННОЙ

РЕГИСТРАЦИИ, КАДАСТРА И КАРТОГРАФИИ

Действителен: с 27.06.2023 по 19.09.2024

полное наименование должности

инициалы, фамилия

Земельный участок			
вид объекта недвижимости			
Лист № 4 раздела 2	Всего листов раздела 2: 5	Всего разделов: 8	Всего листов выписки: 35

21.08.2023г. № КУВИ-001/2023-188219302

Кадастровый номер: 59:01:0000000:794

	срок, на который установлены ограничение прав и обременение объекта недвижимости:	Срок действия с 15.11.2011 с 15.11.2011 на 20 календарных месяцев до момента заключения первого договора долевого участия строительства жилого дома на земельном участке, указанном в п.1.2 настоящего договора
	лицо, в пользу которого установлены ограничение прав и обременение объекта недвижимости:	Общество с ограниченной ответственностью "Техцентр-Партнер", ИНН: 5903049662, ОГРН: 1055901102674
	сведения о возможности предоставления третьим лицам персональных данных физического лица	данные отсутствуют
	основание государственной регистрации:	Договор ипотеки, выдан 07.11.2011, дата государственной регистрации: 15.11.2011, номер государственной регистрации: 59-59-22/097/2011-222
	сведения об осуществлении государственной регистрации сделки, права, ограничения права без необходимого в силу закона согласия третьего лица, органа:	данные отсутствуют
	сведения об управляющем залогом и о договоре управления залогом, если такой договор заключен для управления ипотекой:	данные отсутствуют
	сведения о депозитарии, который осуществляет хранение обездвиженной документарной закладной или электронной закладной:	
	ведения о внесении изменений или дополнений в регистрационную запись об ипотеке:	
	сведения о депозитарии, который осуществляет хранение обездвиженной документарной закладной или электронной закладной:	данные отсутствуют
5	Договоры участия в долевом строительстве:	не зарегистрировано
6	Заявленные в судебном порядке права требования:	данные отсутствуют
7	Сведения о возможности предоставления третьим лицам персональных данных физического лица	данные отсутствуют
8	Сведения о возражении в отношении зарегистрированного права:	данные отсутствуют
9	Сведения о наличии решения об изъятии объекта недвижимости для государственных и муниципальных нужд:	данные отсутствуют



ДОКУМЕНТ ПОДПИСАН
ЭЛЕКТРОННОЙ ПОДПИСЬЮ

Сертификат: 00ВВ056В7401СВ38Д2В3576АСDC8425108

Владелец: ФЕДЕРАЛЬНАЯ СЛУЖБА ГОСУДАРСТВЕННОЙ

РЕГИСТРАЦИИ, КАДАСТРА И КАРТОГРАФИИ

Действителен: с 27.06.2023 по 19.09.2024

полное наименование должности

инициалы, фамилия

Земельный участок	
вид объекта недвижимости	
Лист № 5 раздела 2	Всего листов раздела 2: 5
Всего разделов: 8	
Всего листов выписки: 35	
21.08.2023г. № КУВИ-001/2023-188219302	
Кадастровый номер:	59:01:0000000:794
10	Сведения о невозможности государственной регистрации без личного участия правообладателя или его законного представителя:
	данные отсутствуют
11	Правопритязания и сведения о наличии поступивших, но не рассмотренных заявлений о проведении государственной регистрации права (перехода, прекращения права), ограничения права или обременения объекта недвижимости, сделки в отношении объекта недвижимости:
	отсутствуют
11	Сведения о невозможности государственной регистрации перехода, прекращения, ограничения права на земельный участок из земель сельскохозяйственного назначения:
	данные отсутствуют



ДОКУМЕНТ ПОДПИСАН
ЭЛЕКТРОННОЙ ПОДПИСЬЮ

Сертификат: 00ВВ056В7401СВ38D2В3576АСDС8425108

Владелец: ФЕДЕРАЛЬНАЯ СЛУЖБА ГОСУДАРСТВЕННОЙ
РЕГИСТРАЦИИ, КАДАСТРА И КАРТОГРАФИИ
Действителен: с 27.06.2023 по 19.09.2024

полное наименование должности

инициалы, фамилия

Выписка из Единого государственного реестра недвижимости об объекте недвижимости
Описание местоположения земельного участка

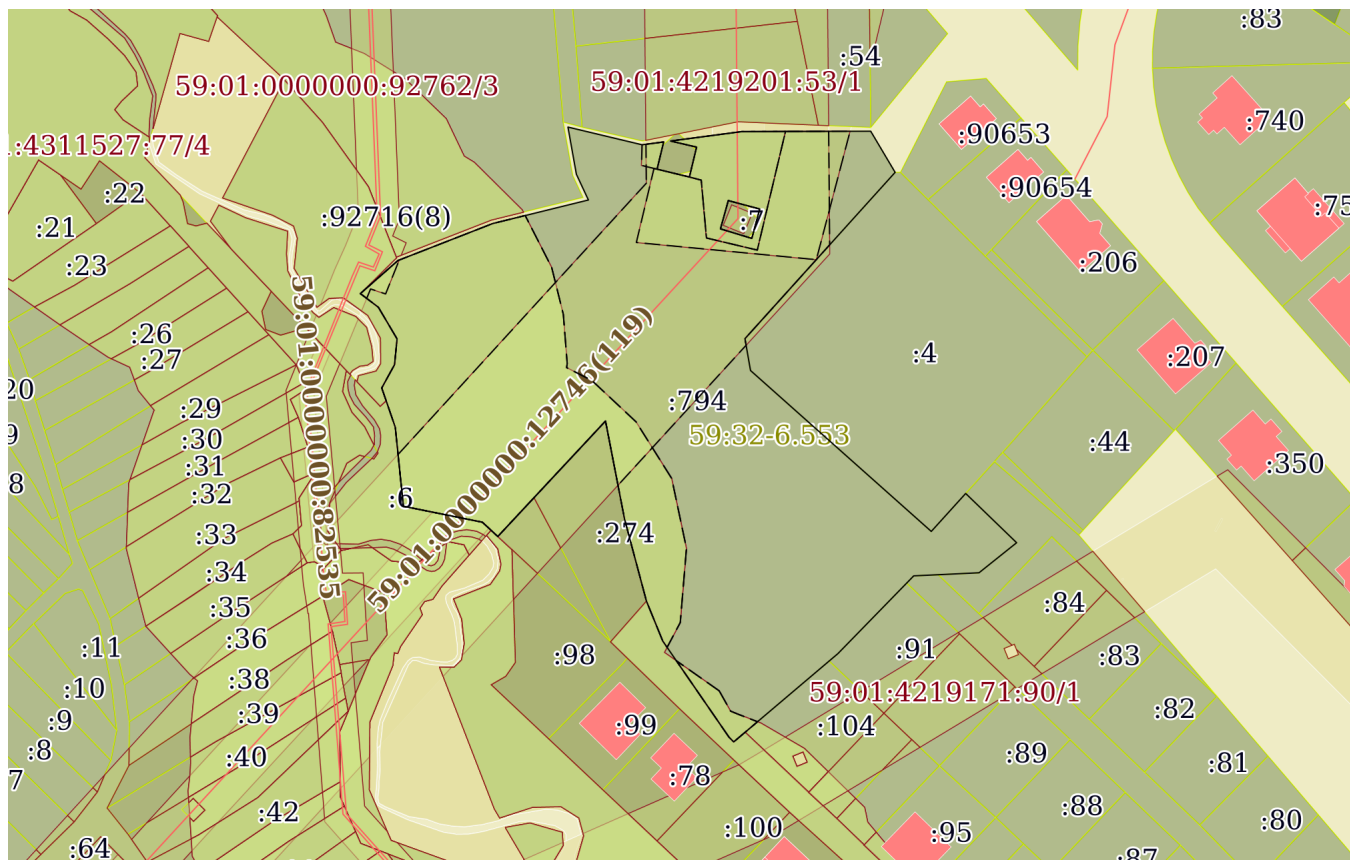
Земельный участок			
вид объекта недвижимости			

Лист № 1 раздела 3	Всего листов раздела 3: 1	Всего разделов: 8	Всего листов выписки: 35
--------------------	---------------------------	-------------------	--------------------------

21.08.2023г. № КУВИ-001/2023-188219302

Кадастровый номер: 59:01:0000000:794

План (чертеж, схема) земельного участка



Масштаб 1:2000 Условные обозначения:

 <p>ДОКУМЕНТ ПОДПИСАН ЭЛЕКТРОННОЙ ПОДПИСЬЮ</p>	
<p>Сертификат: 00BV056B7401CB38D2B3576ACDC8425108</p>	
<p>Владелец: ФЕДЕРАЛЬНАЯ СЛУЖБА ГОСУДАРСТВЕННОЙ РЕГИСТРАЦИИ, КАДАСТРА И КАРТОГРАФИИ</p>	
<p>Действителен: с 27.06.2023 по 19.09.2024</p>	

полное наименование должности		инициалы, фамилия
-------------------------------	--	-------------------

Выписка из Единого государственного реестра недвижимости об объекте недвижимости

Описание местоположения земельного участка

Земельный участок			
вид объекта недвижимости			
Лист № 1 раздела 3.1	Всего листов раздела 3.1: 3	Всего разделов: 8	Всего листов выписки: 35
21.08.2023г. № КУВИ-001/2023-188219302			
Кадастровый номер:		59:01:0000000:794	

Описание местоположения границ земельного участка							
№ п/п	Номер точки		Дирекционный угол	Горизонтальное проложение, м	Описание закрепления на местности	Кадастровые номера смежных участков	Сведения об адресах правообладателей смежных земельных участков
	начальная	конечная					
1	2	3	4	5	6	7	8
1	1.1.1	1.1.2	103°26.3'	20.44	данные отсутствуют	данные отсутствуют	данные отсутствуют
2	1.1.2	1.1.3	82°30.5'	5.83	данные отсутствуют	данные отсутствуют	данные отсутствуют
3	1.1.3	1.1.4	193°44.2'	0.93	данные отсутствуют	данные отсутствуют	данные отсутствуют
4	1.1.4	1.1.5	193°36.8'	6.59	данные отсутствуют	59:01:4219201:61	данные отсутствуют
5	1.1.5	1.1.6	103°38.0'	5.85	данные отсутствуют	59:01:4219201:61	данные отсутствуют
6	1.1.6	1.1.7	103°35.0'	3.07	данные отсутствуют	данные отсутствуют	данные отсутствуют
7	1.1.7	1.1.8	13°30.6'	1.58	данные отсутствуют	данные отсутствуют	данные отсутствуют
8	1.1.8	1.1.9	13°29.8'	5.91	данные отсутствуют	59:01:4219201:61	данные отсутствуют
9	1.1.9	1.1.10	14°2.2'	0.74	данные отсутствуют	данные отсутствуют	данные отсутствуют
10	1.1.10	1.1.11	283°29.8'	1.29	данные отсутствуют	данные отсутствуют	данные отсутствуют
11	1.1.11	1.1.12	283°11.1'	5.87	данные отсутствуют	59:01:4219201:61	данные отсутствуют
12	1.1.12	1.1.13	82°26.7'	3.8	данные отсутствуют	59:01:4219201:61	данные отсутствуют
13	1.1.13	1.1.14	82°24.6'	7.5	данные отсутствуют	данные отсутствуют	данные отсутствуют
14	1.1.14	1.1.15	82°28.9'	7.95	данные отсутствуют	данные отсутствуют	данные отсутствуют
15	1.1.15	1.1.16	89°48.8'	6.12	данные отсутствуют	данные отсутствуют	данные отсутствуют
16	1.1.16	1.1.17	89°50.1'	24.33	данные отсутствуют	данные отсутствуют	данные отсутствуют
17	1.1.17	1.1.18	89°51.7'	4.11	данные отсутствуют	данные отсутствуют	данные отсутствуют
18	1.1.18	1.1.19	149°17.8'	12.83	данные отсутствуют	данные отсутствуют	данные отсутствуют
19	1.1.19	1.1.20	222°4.3'	60.08	данные отсутствуют	59:01:4219171:4	данные отсутствуют
20	1.1.20	1.1.21	170°6.2'	8.67	данные отсутствуют	59:01:4219171:4	данные отсутствуют
21	1.1.21	1.1.22	131°41.0'	64.89	данные отсутствуют	59:01:4219171:4	данные отсутствуют
22	1.1.22	1.1.23	42°10.0'	13.73	данные отсутствуют	59:01:4219171:4	данные отсутствуют



ДОКУМЕНТ ПОДПИСАН
ЭЛЕКТРОННОЙ ПОДПИСЬЮ

Сертификат: 00BV056B7401CB38D2B3576ACDC8425108

Владелец: ФЕДЕРАЛЬНАЯ СЛУЖБА ГОСУДАРСТВЕННОЙ

РЕГИСТРАЦИИ, КАДАСТРА И КАРТОГРАФИИ

Действителен: с 27.06.2023 по 19.09.2024

полное наименование должности

инициалы, фамилия

Земельный участок вид объекта недвижимости			
---	--	--	--

Лист № 2 раздела 3.1	Всего листов раздела 3.1: 3	Всего разделов: 8	Всего листов выписки: 35
----------------------	-----------------------------	-------------------	--------------------------

21.08.2023г. № КУВИ-001/2023-188219302

Кадастровый номер:	59:01:0000000:794
--------------------	-------------------

1	2	3	4	5	6	7	8
23	1.1.23	1.1.24	134°2.5'	19	данные отсутствуют	59:01:4219171:85	адрес отсутствует
24	1.1.24	1.1.25	231°21.2'	12.91	данные отсутствуют	59:01:4219171:85	адрес отсутствует
25	1.1.25	1.1.26	267°16.0'	10.9	данные отсутствуют	59:01:4219171:85	адрес отсутствует
26	1.1.26	1.1.27	267°19.1'	6.63	данные отсутствуют	59:01:4219171:115	89222620156@mail.ru, Пермский край, г. Пермь, ул. Екатерининская, д. 24, кв. 71
27	1.1.27	1.1.28	224°14.9'	2.69	данные отсутствуют	59:01:4219171:115	89222620156@mail.ru, Пермский край, г. Пермь, ул. Екатерининская, д. 24, кв. 71
28	1.1.28	1.1.29	224°15.8'	26.42	данные отсутствуют	59:01:4219171:91	an.texas@mail.ru, Пермский край, г.Пермь, ул.Добролюбова, д.14, кв.35
29	1.1.29	1.1.30	229°45.8'	3.07	данные отсутствуют	59:01:4219171:91	an.texas@mail.ru, Пермский край, г.Пермь, ул.Добролюбова, д.14, кв.35
30	1.1.30	1.1.31	229°42.7'	29.52	данные отсутствуют	59:01:4219171:104	an.texas@mail.ru, Пермский край, г.Пермь, ул.Добролюбова, д.14, кв.35
31	1.1.31	1.1.32	229°43.3'	4.04	данные отсутствуют	59:01:0000000:87498	628405, АО Ханты-Мансийский Автономный округ - Югра, г. Сургут, ул. Югорская, д. 1/2, кв. 36
32	1.1.32	1.1.33	315°27.1'	1.8	данные отсутствуют	59:01:0000000:87498	628405, АО Ханты-Мансийский Автономный округ - Югра, г. Сургут, ул. Югорская, д. 1/2, кв. 36
33	1.1.33	1.1.34	325°26.2'	31.31	данные отсутствуют	59:01:0000000:87498	628405, АО Ханты-Мансийский Автономный округ - Югра, г. Сургут, ул. Югорская, д. 1/2, кв. 36
34	1.1.34	1.1.35	337°47.6'	11.54	данные отсутствуют	59:01:0000000:87498	628405, АО Ханты-Мансийский Автономный округ - Югра, г. Сургут, ул. Югорская, д. 1/2, кв. 36
35	1.1.35	1.1.36	345°3.1'	22.72	данные отсутствуют	59:01:4219171:274	адрес отсутствует
36	1.1.36	1.1.37	349°0.5'	26.85	данные отсутствуют	59:01:4219171:274	адрес отсутствует
37	1.1.37	1.1.38	223°0.5'	28.07	данные отсутствуют	59:01:4219171:274	адрес отсутствует
38	1.1.38	1.1.39	222°59.0'	14.27	данные отсутствуют	59:01:4219171:97	an.texas@mail.ru, Пермский край, г.Пермь, ул.Добролюбова, д.14, кв.35
39	1.1.39	1.1.40	313°2.8'	2.49	данные отсутствуют	59:01:0000000:92716(10)	данные отсутствуют
40	1.1.40	1.1.41	312°41.3'	3.16	данные отсутствуют	59:01:4219171:6	данные отсутствуют
41	1.1.41	1.1.42	281°25.8'	21.6	данные отсутствуют	59:01:4219171:6	данные отсутствуют
42	1.1.42	1.1.43	354°9.0'	21.29	данные отсутствуют	59:01:4219171:6	данные отсутствуют
43	1.1.43	1.1.44	341°0.7'	7.53	данные отсутствуют	59:01:4219171:6	данные отсутствуют



ДОКУМЕНТ ПОДПИСАН
ЭЛЕКТРОННОЙ ПОДПИСЬЮ

Сертификат: 00BV056B7401CB38D2B3576ACDC8425108

Владелец: ФЕДЕРАЛЬНАЯ СЛУЖБА ГОСУДАРСТВЕННОЙ
РЕГИСТРАЦИИ, КАДАСТРА И КАРТОГРАФИИ
Действителен: с 27.06.2023 по 19.09.2024

полное наименование должности

инициалы, фамилия

Земельный участок

вид объекта недвижимости

Лист № 3 раздела 3.1

Всего листов раздела 3.1: 3

Всего разделов: 8

Всего листов выписки: 35

21.08.2023г. № КУВИ-001/2023-188219302

Кадастровый номер:

59:01:0000000:794

1	2	3	4	5	6	7	8
44	1.1.44	1.1.45	340°57.8'	3.62	данные отсутствуют	59:01:0000000:92716(8)	данные отсутствуют
45	1.1.45	1.1.46	28°47.8'	7.12	данные отсутствуют	59:01:0000000:92716(8)	данные отсутствуют
46	1.1.46	1.1.47	5°36.7'	6.95	данные отсутствуют	59:01:0000000:92716(8)	данные отсутствуют
47	1.1.47	1.1.48	329°25.5'	9.85	данные отсутствуют	59:01:0000000:92716(8)	данные отсутствуют
48	1.1.48	1.1.49	307°13.7'	6.07	данные отсутствуют	59:01:0000000:92716(8)	данные отсутствуют
49	1.1.49	1.1.50	48°39.4'	13.41	данные отсутствуют	59:01:0000000:92716(8)	данные отсутствуют
50	1.1.50	1.1.51	68°40.4'	27.28	данные отсутствуют	данные отсутствуют	данные отсутствуют
51	1.1.51	1.1.52	76°9.8'	26.43	данные отсутствуют	данные отсутствуют	данные отсутствуют
52	1.1.52	1.1.53	334°26.4'	1.02	данные отсутствуют	данные отсутствуют	данные отсутствуют
53	1.1.53	1.1.54	334°59.3'	6.6	данные отсутствуют	данные отсутствуют	данные отсутствуют
54	1.1.54	1.1.1	349°52.3'	12.85	данные отсутствуют	данные отсутствуют	данные отсутствуют
55	1.2.55	1.2.56	195°28.0'	7.88	данные отсутствуют	59:01:4219171:7	данные отсутствуют
56	1.2.56	1.2.57	106°53.3'	7.85	данные отсутствуют	59:01:4219171:7	данные отсутствуют
57	1.2.57	1.2.58	106°41.9'	0.94	данные отсутствуют	данные отсутствуют	данные отсутствуют
58	1.2.58	1.2.59	15°2.8'	1.93	данные отсутствуют	данные отсутствуют	данные отсутствуют
59	1.2.59	1.2.60	15°1.3'	3.67	данные отсутствуют	59:01:4219171:7	данные отсутствуют
60	1.2.60	1.2.61	14°54.2'	2.57	данные отсутствуют	данные отсутствуют	данные отсутствуют
61	1.2.61	1.2.62	284°59.8'	4.48	данные отсутствуют	данные отсутствуют	данные отсутствуют
62	1.2.62	1.2.55	285°3.2'	4.24	данные отсутствуют	59:01:4219171:7	данные отсутствуют



ДОКУМЕНТ ПОДПИСАН
ЭЛЕКТРОННОЙ ПОДПИСЬЮ

Сертификат: 00BV056B7401CB38D2B3576ACDC8425108

Владелец: ФЕДЕРАЛЬНАЯ СЛУЖБА ГОСУДАРСТВЕННОЙ

РЕГИСТРАЦИИ, КАДАСТРА И КАРТОГРАФИИ

Действителен: с 27.06.2023 по 19.09.2024

полное наименование должности

инициалы, фамилия

Выписка из Единого государственного реестра недвижимости об объекте недвижимости

Описание местоположения земельного участка

Земельный участок			
вид объекта недвижимости			
Лист № 1 раздела 3.2	Всего листов раздела 3.2: 3	Всего разделов: 8	Всего листов выписки: 35
21.08.2023г. № КУВИ-001/2023-188219302			
Кадастровый номер:		59:01:0000000:794	

Сведения о характерных точках границы земельного участка				
Система координат МСК-59, зона 2				
Номер точки	Координаты, м		Описание закрепления на местности	Средняя квадратичная погрешность определения координат характерных точек границ земельного участка, м
	X	Y		
1	2	3	4	5
1	516934.68	2236403.26	-	0.1
2	516922.03	2236405.52	-	0.1
3	516916.05	2236408.31	-	0.1
4	516915.13	2236408.75	-	0.1
5	516908.81	2236383.09	-	0.1
6	516898.89	2236357.68	-	0.1
7	516890.03	2236347.61	-	0.1
8	516886.36	2236352.44	-	0.1
9	516877.88	2236357.45	-	0.1
10	516870.96	2236356.77	-	0.1
11	516864.72	2236353.34	-	0.1
12	516861.3	2236354.52	-	0.1
13	516854.18	2236356.97	-	0.1
14	516833	2236359.14	-	0.1
15	516828.72	2236380.31	-	0.1
16	516826.58	2236382.63	-	0.1
17	516824.88	2236384.45	-	0.1
18	516835.32	2236394.18	-	0.1
19	516855.85	2236413.33	-	0.1
20	516829.49	2236418.45	-	0.1
21	516807.54	2236424.31	-	0.1
22	516796.86	2236428.67	-	0.1



ДОКУМЕНТ ПОДПИСАН
ЭЛЕКТРОННОЙ ПОДПИСЬЮ

Сертификат: 00ВВ056В7401СВ38D2В3576АСDС8425108

Владелец: ФЕДЕРАЛЬНАЯ СЛУЖБА ГОСУДАРСТВЕННОЙ
РЕГИСТРАЦИИ, КАДАСТРА И КАРТОГРАФИИ
Действителен: с 27.06.2023 по 19.09.2024

полное наименование должности

инициалы, фамилия

Земельный участок

вид объекта недвижимости

Лист № 2 раздела 3.2

Всего листов раздела 3.2: 3

Всего разделов: 8

Всего листов выписки: 35

21.08.2023г. № КУВИ-001/2023-188219302

Кадастровый номер:

59:01:0000000:794

1	2	3	4	5
23	516771.08	2236446.43	-	0.1
24	516769.8	2236447.69	-	0.1
25	516772.41	2236450.77	-	0.1
26	516791.5	2236473.29	-	0.1
27	516793.48	2236475.63	-	0.1
28	516812.4	2236494.07	-	0.1
29	516814.33	2236495.95	-	0.1
30	516814.64	2236502.57	-	0.1
31	516815.16	2236513.46	-	0.1
32	516823.22	2236523.54	-	0.1
33	516836.43	2236509.88	-	0.1
34	516826.25	2236500.66	-	0.1
35	516869.4	2236452.2	-	0.1
36	516877.94	2236450.71	-	0.1
37	516922.54	2236490.97	-	0.1
38	516933.57	2236484.42	-	0.1
39	516933.56	2236480.31	-	0.1
40	516933.49	2236455.98	-	0.1
41	516933.47	2236449.86	-	0.1
42	516932.43	2236441.98	-	0.1
43	516931.44	2236434.55	-	0.1
44	516930.94	2236430.78	-	0.1
45	516929.6	2236436.5	-	0.1
46	516929.3	2236437.75	-	0.1
47	516928.58	2236437.57	-	0.1
48	516922.83	2236436.19	-	0.1
49	516921.29	2236435.82	-	0.1
50	516922.01	2236432.84	-	0.1
51	516923.39	2236427.15	-	0.1



ДОКУМЕНТ ПОДПИСАН
ЭЛЕКТРОННОЙ ПОДПИСЬЮ

Сертификат: 00ВВ056В7401СВ38D2В3576АСDC8425108

Владелец: ФЕДЕРАЛЬНАЯ СЛУЖБА ГОСУДАРСТВЕННОЙ

РЕГИСТРАЦИИ, КАДАСТРА И КАРТОГРАФИИ

Действителен: с 27.06.2023 по 19.09.2024

полное наименование должности

инициалы, фамилия

Земельный участок

вид объекта недвижимости

Лист № 3 раздела 3.2

Всего листов раздела 3.2: 3

Всего разделов: 8

Всего листов выписки: 35

21.08.2023г. № КУВИ-001/2023-188219302

Кадастровый номер:

59:01:0000000:794

1	2	3	4	5
52	516929.79	2236428.7	-	0.1
53	516930.69	2236428.92	-	0.1
54	516929.93	2236423.14	-	0.1
1	516934.68	2236403.26	-	0.1
1	516914.97	2236446.24	-	0.1
2	516913.87	2236450.33	-	0.1
3	516912.71	2236454.66	-	0.1
4	516910.23	2236454	-	0.1
5	516906.69	2236453.05	-	0.1
6	516904.83	2236452.55	-	0.1
7	516905.1	2236451.65	-	0.1
8	516907.38	2236444.14	-	0.1
1	516914.97	2236446.24	-	0.1



ДОКУМЕНТ ПОДПИСАН
ЭЛЕКТРОННОЙ ПОДПИСЬЮ

Сертификат: 00ВВ056В7401СВ38D2В3576АСDС8425108

Владелец: ФЕДЕРАЛЬНАЯ СЛУЖБА ГОСУДАРСТВЕННОЙ

РЕГИСТРАЦИИ, КАДАСТРА И КАРТОГРАФИИ

Действителен: с 27.06.2023 по 19.09.2024

полное наименование должности

инициалы, фамилия

Земельный участок

вид объекта недвижимости

Лист № 2 раздела 4

Всего листов раздела 4: 6

Всего разделов: 8

Всего листов выписки: 35

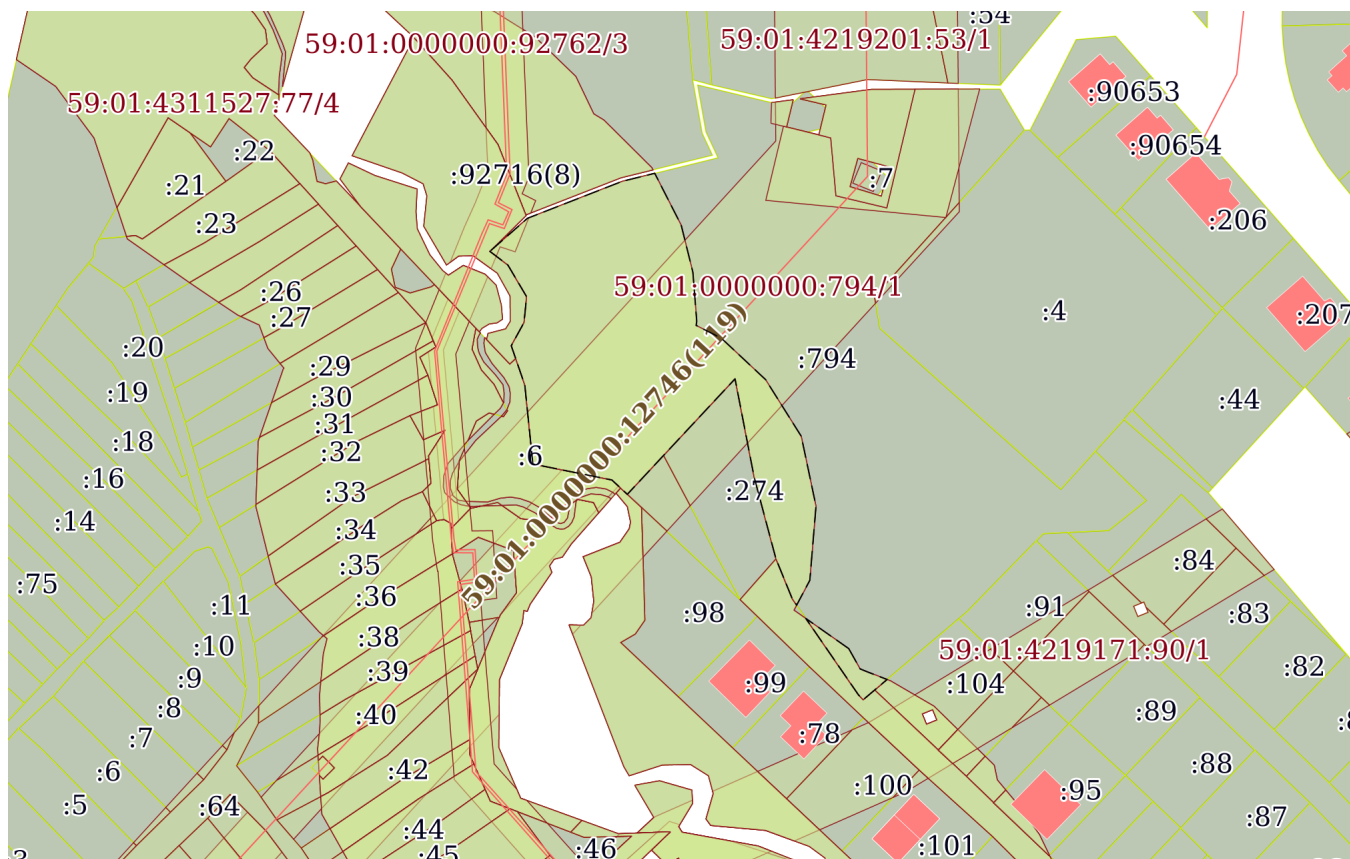
21.08.2023г. № КУВИ-001/2023-188219302

Кадастровый номер:

59:01:0000000:794

План (чертеж, схема) части земельного участка

Учетный номер части: 59:01:0000000:794/2



Масштаб 1:2000

Условные обозначения:



ДОКУМЕНТ ПОДПИСАН
ЭЛЕКТРОННОЙ ПОДПИСЬЮ

Сертификат: 00ВВ056В7401СВ38D2В3576АСDС8425108

Владелец: ФЕДЕРАЛЬНАЯ СЛУЖБА ГОСУДАРСТВЕННОЙ

РЕГИСТРАЦИИ, КАДАСТРА И КАРТОГРАФИИ

Действителен: с 27.06.2023 по 19.09.2024

полное наименование должности

инициалы, фамилия

Земельный участок

вид объекта недвижимости

Лист № 3 раздела 4

Всего листов раздела 4: 6

Всего разделов: 8

Всего листов выписки: 35

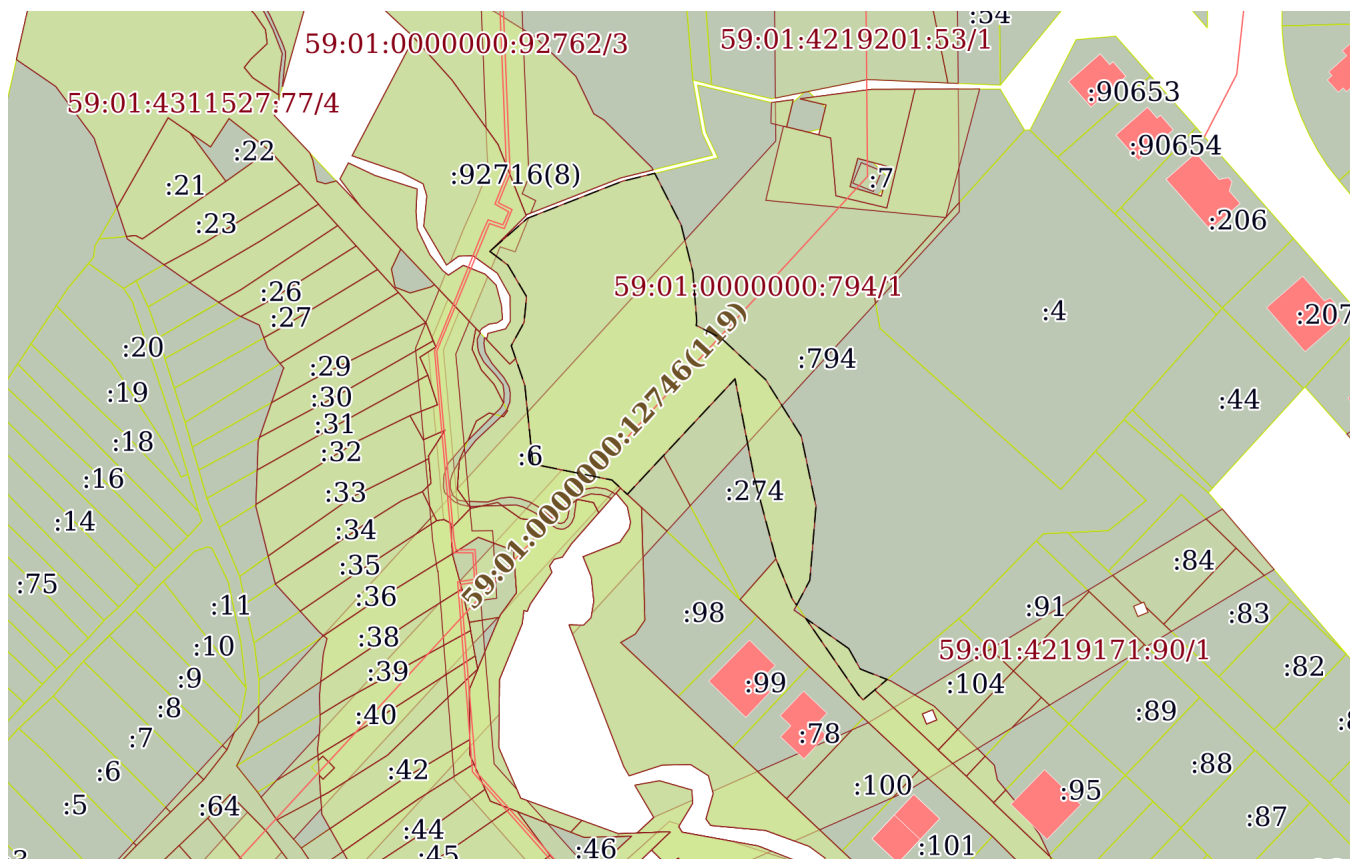
21.08.2023г. № КУВИ-001/2023-188219302

Кадастровый номер:

59:01:0000000:794

План (чертеж, схема) части земельного участка

Учетный номер части: 59:01:0000000:794/3



Масштаб 1:2000

Условные обозначения:



ДОКУМЕНТ ПОДПИСАН
ЭЛЕКТРОННОЙ ПОДПИСЬЮ

Сертификат: 00ВВ056В7401СВ38D2В3576АСDС8425108

Владелец: ФЕДЕРАЛЬНАЯ СЛУЖБА ГОСУДАРСТВЕННОЙ

РЕГИСТРАЦИИ, КАДАСТРА И КАРТОГРАФИИ

Действителен: с 27.06.2023 по 19.09.2024

полное наименование должности

инициалы, фамилия

Земельный участок

вид объекта недвижимости

Лист № 4 раздела 4

Всего листов раздела 4: 6

Всего разделов: 8

Всего листов выписки: 35

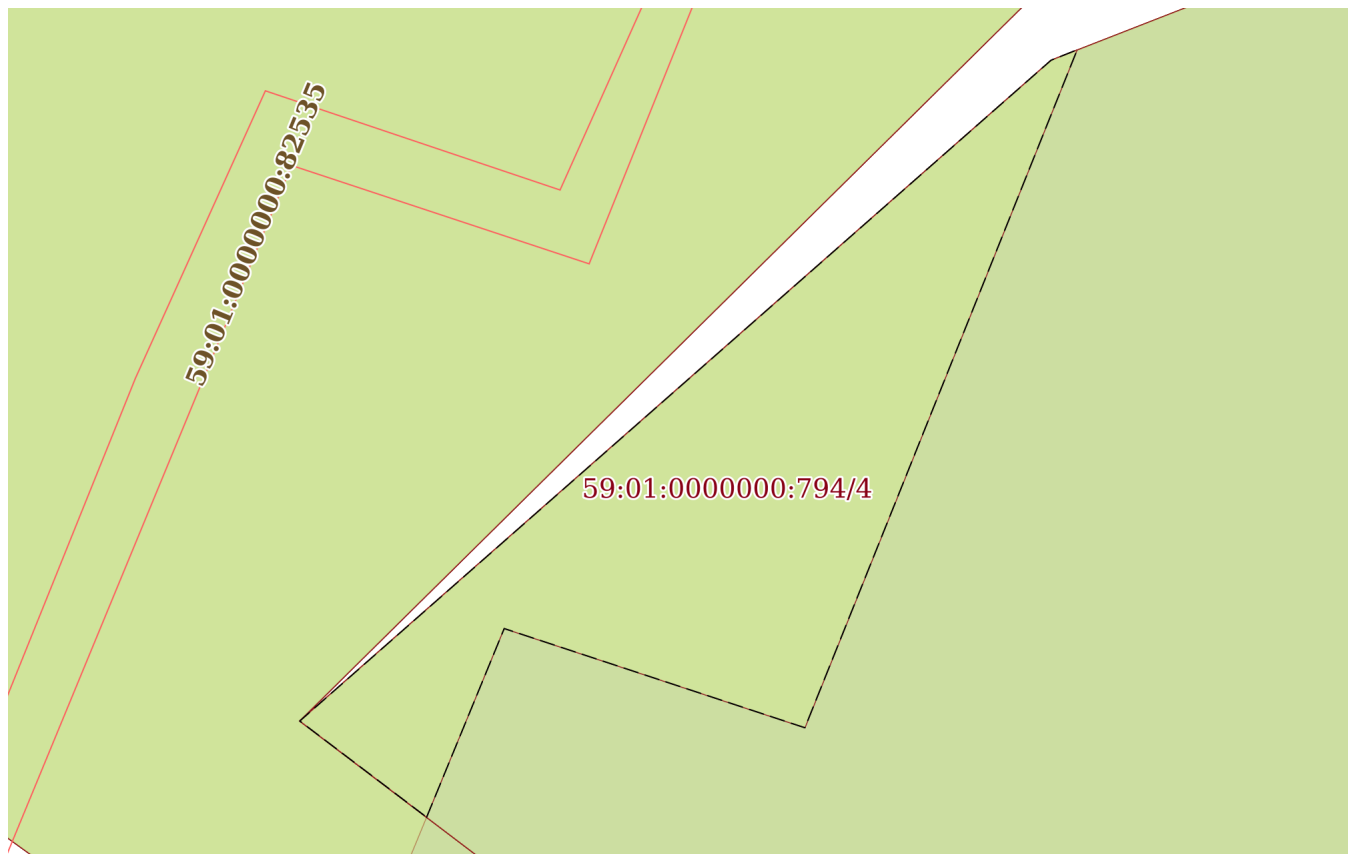
21.08.2023г. № КУВИ-001/2023-188219302

Кадастровый номер:

59:01:0000000:794

План (чертеж, схема) части земельного участка

Учетный номер части: 59:01:0000000:794/4



Масштаб 1:100

Условные обозначения:

ДОКУМЕНТ ПОДПИСАН
ЭЛЕКТРОННОЙ ПОДПИСЬЮ

Сертификат: 00ВВ056В7401СВ38D2В3576АСDС8425108

Владелец: ФЕДЕРАЛЬНАЯ СЛУЖБА ГОСУДАРСТВЕННОЙ
РЕГИСТРАЦИИ, КАДАСТРА И КАРТОГРАФИИ
Действителен: с 27.06.2023 по 19.09.2024

полное наименование должности

инициалы, фамилия

Земельный участок

вид объекта недвижимости

Лист № 5 раздела 4

Всего листов раздела 4: 6

Всего разделов: 8

Всего листов выписки: 35

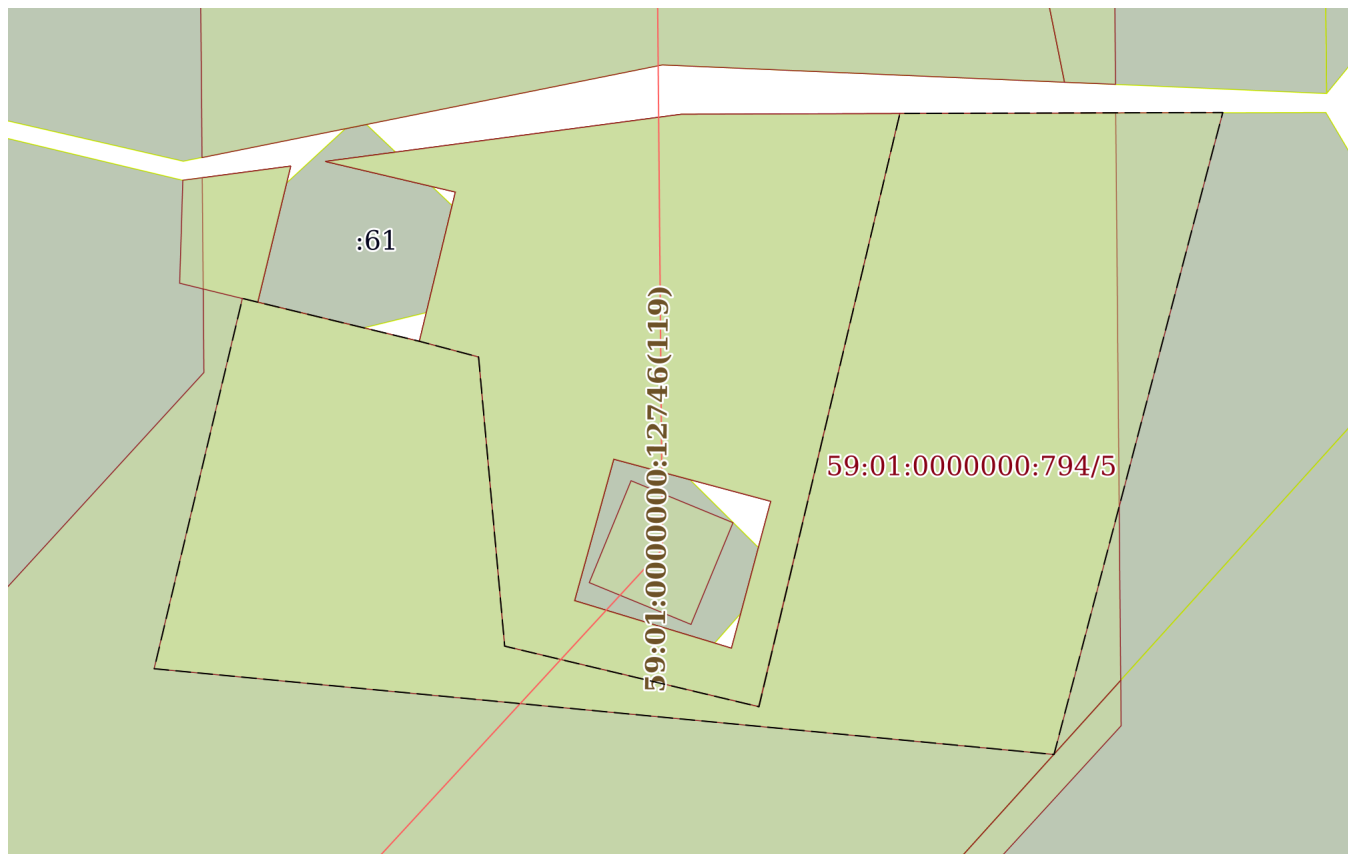
21.08.2023г. № КУВИ-001/2023-188219302

Кадастровый номер:

59:01:0000000:794

План (чертеж, схема) части земельного участка

Учетный номер части: 59:01:0000000:794/5



Масштаб 1:400

Условные обозначения:

ДОКУМЕНТ ПОДПИСАН
ЭЛЕКТРОННОЙ ПОДПИСЬЮ

Сертификат: 00ВВ056В7401СВ38D2В3576АСDС8425108

Владелец: ФЕДЕРАЛЬНАЯ СЛУЖБА ГОСУДАРСТВЕННОЙ
РЕГИСТРАЦИИ, КАДАСТРА И КАРТОГРАФИИ
Действителен: с 27.06.2023 по 19.09.2024

полное наименование должности

инициалы, фамилия

Земельный участок

вид объекта недвижимости

Лист № 6 раздела 4

Всего листов раздела 4: 6

Всего разделов: 8

Всего листов выписки: 35

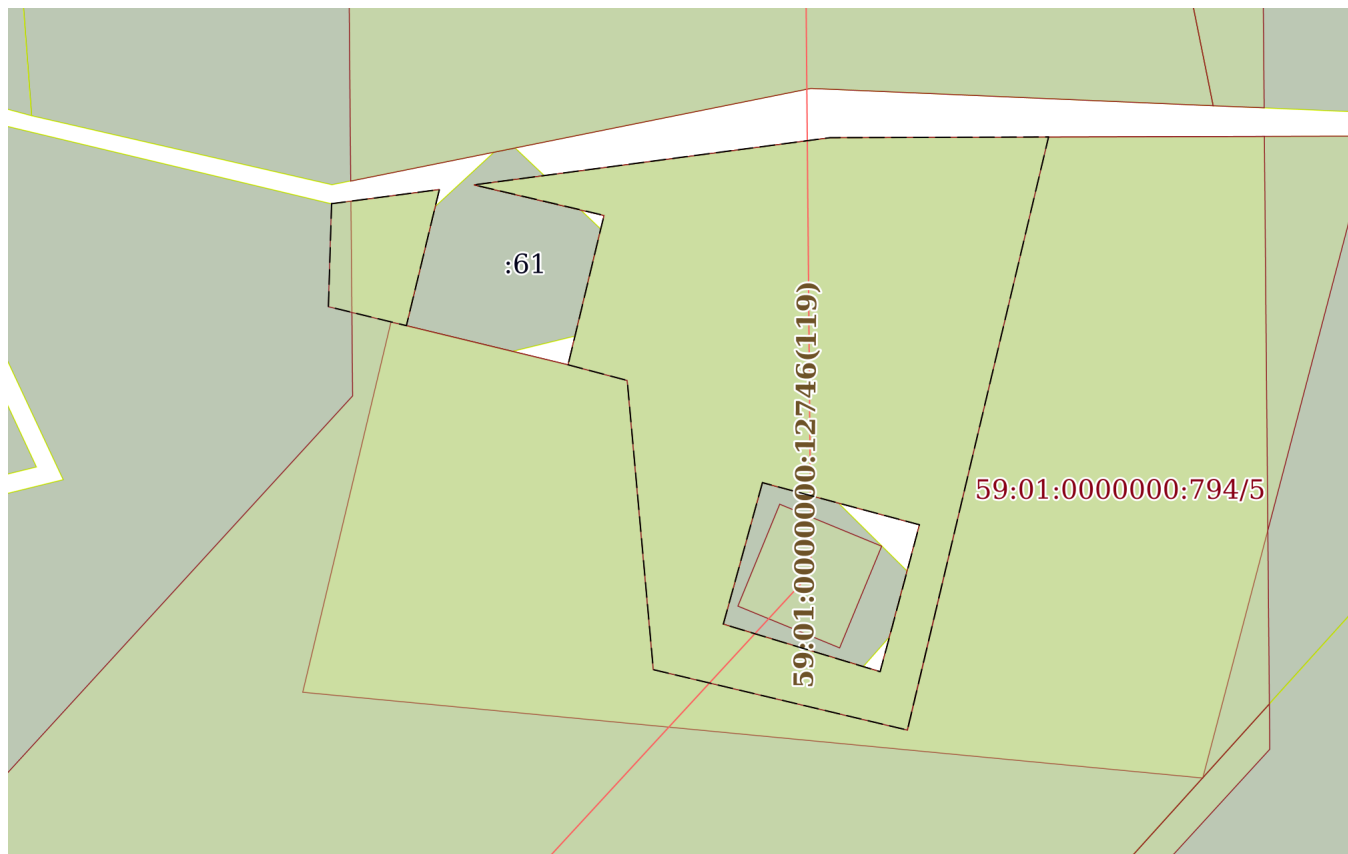
21.08.2023г. № КУВИ-001/2023-188219302

Кадастровый номер:

59:01:0000000:794

План (чертеж, схема) части земельного участка

Учетный номер части: 59:01:0000000:794/6



Масштаб 1:400

Условные обозначения:



ДОКУМЕНТ ПОДПИСАН
ЭЛЕКТРОННОЙ ПОДПИСЬЮ

Сертификат: 00ВВ056В7401СВ38D2В3576АСDС8425108

Владелец: ФЕДЕРАЛЬНАЯ СЛУЖБА ГОСУДАРСТВЕННОЙ

РЕГИСТРАЦИИ, КАДАСТРА И КАРТОГРАФИИ

Действителен: с 27.06.2023 по 19.09.2024

полное наименование должности

инициалы, фамилия

Выписка из Единого государственного реестра недвижимости об объекте недвижимости

Сведения о частях земельного участка

Земельный участок			
вид объекта недвижимости			
Лист № 1 раздела 4.1	Всего листов раздела 4.1: 4	Всего разделов: 8	Всего листов выписки: 35
21.08.2023г. № КУВИ-001/2023-188219302			
Кадастровый номер:		59:01:0000000:794	

Учетный номер части	Площадь, м2	Содержание ограничения в использовании или ограничения права на объект недвижимости или обременения объекта недвижимости
1	2	3
59:01:0000000:794/1	5763	вид ограничения (обременения): ограничения прав на земельный участок, предусмотренные статьей 56 Земельного кодекса Российской Федерации; Срок действия: не установлен; реквизиты документа-основания: постановление "О порядке установления охранных зон объектов электросетевого хозяйства и особых условий использования земельных участков, расположенных в границах таких зон" от 24.02.2009 № 160 выдан: Правительство Российской Федерации; Содержание ограничения (обременения): Ограничение в использовании объектов недвижимости в границах охранной зоны ВЛ-110 кВ Пермь-ТЭЦ-6 №1,2 в соответствии с Постановлением от 24.02.2009 №160 «О порядке установления охранных зон объектов электросетевого хозяйства и особых условий использования земельных участков, расположенных в границах таких зон»; Реестровый номер границы: 59:01-6.1578; Вид зоны по документу: ОХРАННАЯ ЗОНА ВЛ-110 кВ Пермь-ТЭЦ-6 №1,2; Тип зоны: Охранная зона инженерных коммуникаций
59:01:0000000:794/2	4374	вид ограничения (обременения): ограничения прав на земельный участок, предусмотренные статьей 56 Земельного кодекса Российской Федерации; Срок действия: не установлен; реквизиты документа-основания: постановление "Об утверждении правил установления на местности границ водоохранных зон и границ прибрежных защитных полос водных объектов" от 10.01.2009 № 17 выдан: Правительство Российской Федерации; Содержание ограничения (обременения): Ограничения в использовании объектов недвижимости в границах прибрежной защитной полосы бассейна р. Ива в г. Перми Пермского края устанавливаются в соответствии со ст. 65 «Водоохранные зоны и прибрежные защитные полосы», п. 15, 17 Водного кодекса РФ от 03.06.2006 г. №74-ФЗ: 15. В границах водоохранных зон запрещаются: 1) использование сточных вод в целях регулирования плодородия почв; 2) размещение кладбищ, скотомогильников, объектов размещения отходов производства и потребления, химических, взрывчатых, токсичных, отравляющих и ядовитых веществ, пунктов захоронения радиоактивных отходов; 3) осуществление авиационных мер по борьбе с вредными организмами; 4) движение и стоянка транспортных средств (кроме специальных транспортных средств), за исключением их движения по дорогам и стоянки на дорогах и в специально оборудованных местах, имеющих твердое покрытие; 5) размещение автозаправочных станций, складов горюче-смазочных материалов, станций технического обслуживания, используемых для технического осмотра и ремонта транспортных средств, осуществление мойки транспортных средств; 6) размещение специализированных хранилищ пестицидов и агрохимикатов, применение пестицидов и агрохимикатов; 7) сброс сточных, в том числе дренажных, вод; 8) разведка и добыча



ДОКУМЕНТ ПОДПИСАН
ЭЛЕКТРОННОЙ ПОДПИСЬЮ

Сертификат: 00BV056B7401CB38D2B3576ACDC8425108

Владелец: ФЕДЕРАЛЬНАЯ СЛУЖБА ГОСУДАРСТВЕННОЙ
РЕГИСТРАЦИИ, КАДАСТРА И КАРТОГРАФИИ
Действителен: с 27.06.2023 по 19.09.2024

полное наименование должности

инициалы, фамилия

Земельный участок			
вид объекта недвижимости			
Лист № 2 раздела 4.1	Всего листов раздела 4.1: 4	Всего разделов: 8	Всего листов выписки: 35
21.08.2023г. № КУВИ-001/2023-188219302			
Кадастровый номер:		59:01:0000000:794	
		общераспространенных полезных ископаемых). 17. В границах прибрежных защитных полос наряду с установленными частью 15 настоящей статьи ограничениями запрещаются: 1) распашка земель; 2) размещение отвалов размываемых грунтов; 3) выпас сельскохозяйственных животных и организация для них летних лагерей, ванн.; Реестровый номер границы: 59:01-6.4996; Вид зоны по документу: Прибрежная защитная полоса бассейна р. Ива в г. Перми Пермского края; Тип зоны: Прибрежная защитная полоса	
59:01:0000000:794/3	4374	вид ограничения (обременения): ограничения прав на земельный участок, предусмотренные статьей 56 Земельного кодекса Российской Федерации; Срок действия: не установлен; реквизиты документа-основания: постановление "Об утверждении правил установления на местности границ водоохранных зон и границ прибрежных защитных полос водных объектов" от 10.01.2009 № 17 выдан: Правительство Российской Федерации; Содержание ограничения (обременения): Ограничения в использовании объектов недвижимости в границах водоохранной зоны бассейна р. Ива в г. Перми Пермского края, устанавливаются в соответствии со ст. 65 «Водоохранные зоны и прибрежные защитные полосы», п. 15 Водного кодекса РФ от 03.06.2006 г. №74-ФЗ: 15. В границах водоохранных зон запрещаются: 1) использование сточных вод в целях регулирования плодородия почв; 2) размещение кладбищ, скотомогильников, объектов размещения отходов производства и потребления, химических, взрывчатых, токсичных, отравляющих и ядовитых веществ, пунктов захоронения радиоактивных отходов; 3) осуществление авиационных мер по борьбе с вредными организмами; 4) движение и стоянка транспортных средств (кроме специальных транспортных средств), за исключением их движения по дорогам и стоянки на дорогах и в специально оборудованных местах, имеющих твердое покрытие; 5) размещение автозаправочных станций, складов горюче-смазочных материалов, станций технического обслуживания, используемых для технического осмотра и ремонта транспортных средств, осуществление мойки транспортных средств; 6) размещение специализированных хранилищ пестицидов и агрохимикатов, применение пестицидов и агрохимикатов; 7) сброс сточных, в том числе дренажных, вод; 8) разведка и добыча общераспространенных полезных ископаемых).; Реестровый номер границы: 59:01-6.5001; Вид зоны по документу: Водоохранная зона бассейна р. Ива в г. Перми Пермского края; Тип зоны: Водоохранная зона	
59:01:0000000:794/4	30	вид ограничения (обременения): ограничения прав на земельный участок, предусмотренные статьей 56 Земельного кодекса Российской Федерации; Срок действия: не установлен; реквизиты документа-основания: приказ «О типовых правилах охраны коммунальных тепловых сетей» от 17.08.1992 № 197 выдан: Министерство архитектуры, строительства и жилищно-коммунального хозяйства Российской Федерации; Содержание ограничения (обременения): Ограничения в использовании объектов недвижимости в границах зоны с особыми условиями использования территорий - Охранная зона сооружения теплового хозяйства — Внеплощадочная 2-х трубная тепловая сеть на участке от ВК-3 до жилого дома Сакко и Ванцетти, 99:«Подключение жилых домов к теплосети Ду2ф426 в микрорайоне Ива-1 в Мотовилихинском районе г.Перми» с кадастровым номером 59:01:0000000:82535, в соответствии с Приказом Министерства архитектуры, строительства и жилищно-коммунального хозяйства Российской Федерации №197 от 17.08.1992 г. «О типовых правилах охраны коммунальных	



ДОКУМЕНТ ПОДПИСАН
ЭЛЕКТРОННОЙ ПОДПИСЬЮ

Сертификат: 00BV056B7401CB38D2B3576ACDC8425108

Владелец: ФЕДЕРАЛЬНАЯ СЛУЖБА ГОСУДАРСТВЕННОЙ
РЕГИСТРАЦИИ, КАДАСТРА И КАРТОГРАФИИ
Действителен: с 27.06.2023 по 19.09.2024

полное наименование должности

инициалы, фамилия

Земельный участок			
вид объекта недвижимости			
Лист № 3 раздела 4.1	Всего листов раздела 4.1: 4	Всего разделов: 8	Всего листов выписки: 35
21.08.2023г. № КУВИ-001/2023-188219302			
Кадастровый номер:		59:01:0000000:794	
		<p>тепловых сетей». 5. В пределах охранных зон тепловых сетей не допускается производить действия, которые могут повлечь нарушения в нормальной работе тепловых сетей, их повреждение, несчастные случаи, или препятствующие ремонту: размещать автозаправочные станции, хранилища горюче-смазочных материалов, складировать агрессивные химические материалы; загромождать подходы и подъезды к объектам и сооружениям тепловых сетей, складировать тяжелые и громоздкие материалы, возводить временные строения и заборы; устраивать спортивные и игровые площадки, неорганизованные рынки, остановочные пункты общественного транспорта, стоянки всех видов машин и механизмов, гаражи, огороды и т.п.; устраивать всякого рода свалки, разжигать костры, сжигать бытовой мусор или промышленные отходы; производить работы ударными механизмами, производить сброс и слив едких и коррозионно-активных веществ и горюче-смазочных материалов; проникать в помещения павильонов, центральных и индивидуальных тепловых пунктов посторонним лицам; открывать, снимать, засыпать люки камер тепловых сетей; сбрасывать в камеры, мусор, отходы, снег и т.д.; снимать покровный металлический слой тепловой изоляции; разрушать тепловую изоляцию; ходить по трубопроводам надземной прокладки (переход через трубы разрешается только по специальным переходным мостикам); занимать подвалы зданий, особенно имеющих опасность затопления, в которых проложены тепловые сети или оборудованы тепловые вводы под мастерские, склады, для иных целей; тепловые вводы в здания должны быть загерметизированы. 6. В пределах территории охранных зон тепловых сетей без письменного согласия предприятий и организаций, в ведении которых находятся эти сети, запрещается: производить строительство, капитальный ремонт, реконструкцию или снос любых зданий и сооружений; производить земляные работы, планировку грунта, посадку деревьев и кустарников, устраивать монументальные клумбы; производить погрузочно-разгрузочные работы, а также работы, связанные с разбиванием грунта и дорожных покрытий; сооружать проезды и переходы через трубопроводы тепловых сетей.; Реестровый номер границы: 59:01-6.7321; Вид объекта реестра границ: Зона с особыми условиями использования территории; Вид зоны по документу: Охранная зона сооружения теплового хозяйства — Внеплощадочная 2-х трубная тепловая сеть на участке от ВК-3 до жилого дома Сакко и Ванцетти, 99:«Подключение жилых домов к теплосети Ду2ф426 в микрорайоне Ива-1 в Мотовилихинском районе г.Перми» с кадастровым номером 59:01:0000000:82535; Тип зоны: Охранная зона инженерных коммуникаций</p>	
59:01:0000000:794/5	903	<p>вид ограничения (обременения): ограничения прав на земельный участок, предусмотренные статьей 56 Земельного кодекса Российской Федерации; Срок действия: не установлен; реквизиты документа-основания: приказ "Об установлении публичного сервитута в отдельных целях в пользу КГБУ «УАДиТ»" от 07.02.2023 № 31-02-1-4-168 выдан: Министерство по управлению имуществом и градостроительной деятельности Пермского края; Содержание ограничения (обременения): Публичный сервитут устанавливается в пользу КГБУ «Управление автомобильных дорог и транспорта» Пермского края (ИНН 5902192934, ОГРН 1035900096462,614068, Пермский край, город Пермь, ул. Луначарского, д.100, uad@permkrai.ru) на срок до 1 декабря 2025 года. Цель установления публичного сервитута: для строительства линейных объектов инфраструктуры («Строительство автомобильной дороги «Переход ул. Старцева – пр. Октябрят – ул. Целинная». Этап 1.Участок ул. Уинская от ул. Юрша до</p>	



ДОКУМЕНТ ПОДПИСАН
ЭЛЕКТРОННОЙ ПОДПИСЬЮ

Сертификат: 00BV056B7401CB38D2B3576ACDC8425108

Владелец: ФЕДЕРАЛЬНАЯ СЛУЖБА ГОСУДАРСТВЕННОЙ
РЕГИСТРАЦИИ, КАДАСТРА И КАРТОГРАФИИ
Действителен: с 27.06.2023 по 19.09.2024

полное наименование должности

инициалы, фамилия

Земельный участок			
вид объекта недвижимости			
Лист № 4 раздела 4.1	Всего листов раздела 4.1: 4	Всего разделов: 8	Всего листов выписки: 35
21.08.2023г. № КУВИ-001/2023-188219302			
Кадастровый номер:		59:01:0000000:794	
		ул. Грибоедова») на срок до 1 декабря 2025 года.; Реестровый номер границы: 59:01-6.9882; Вид объекта реестра границ: Зона с особыми условиями использования территории; Вид зоны по документу: Публичный сервитут; Тип зоны: Зона публичного сервитута	
59:01:0000000:794/6	545	вид ограничения (обременения): ограничения прав на земельный участок, предусмотренные статьей 56 Земельного кодекса Российской Федерации; Срок действия: не установлен; реквизиты документа-основания: приказ "Об установлении публичного сервитута в отдельных целях в пользу КГБУ «УАДиТ»" от 07.02.2023 № 31-02-1-4-168 выдан: Министерство по управлению имуществом и градостроительной деятельности Пермского края; Содержание ограничения (обременения): Публичный сервитут устанавливается в пользу КГБУ «Управление автомобильных дорог и транспорта» Пермского края (ИНН 5902192934, ОГРН 1035900096462,614068, Пермский край, город Пермь, ул. Луначарского, д.100, uad@permkrai.ru) на срок до 1 декабря 2025 года. Цель установления публичного сервитута: для строительства линейных объектов инфраструктуры («Строительство автомобильной дороги «Переход ул. Старцева – пр. Октябрят – ул. Целинная». Этап 1.Участок ул. Уинская от ул. Юрша до ул. Грибоедова») на срок до 1 декабря 2025 года.; Реестровый номер границы: 59:01-6.9884; Вид объекта реестра границ: Зона с особыми условиями использования территории; Вид зоны по документу: Публичный сервитут; Тип зоны: Зона публичного сервитута	
	Весь	вид ограничения (обременения): ограничения прав на земельный участок, предусмотренные статьей 56 Земельного кодекса Российской Федерации; Срок действия: не установлен; реквизиты документа-основания: постановление "Об утверждении Федеральных правил использования воздушного пространства Российской Федерации" от 11.03.2010 № 138 выдан: Правительство Российской Федерации; Содержание ограничения (обременения): Постановление Правительства РФ от 11.03.2010 N 138 "Об утверждении Федеральных правил использования воздушного пространства Российской Федерации": "Запрещается размещать в полосах воздушных подходов на удалении до 30 км, а вне полос воздушных подходов - до 15 км от контрольной точки аэродрома объекты выбросов (размещения) отходов, животноводческие фермы, скотобойни и другие объекты, способствующие привлечению и массовому скоплению птиц."; Реестровый номер границы: 59:32-6.553; Вид зоны по документу: Зона с особыми условиями использования - Приаэродромная территория аэродрома аэропорта Большое Савино; Тип зоны: Охранная зона транспорта	

 ДОКУМЕНТ ПОДПИСАН ЭЛЕКТРОННОЙ ПОДПИСЬЮ	Сертификат: 00BV056B7401CB38D2B3576ACDC8425108 Владелец: ФЕДЕРАЛЬНАЯ СЛУЖБА ГОСУДАРСТВЕННОЙ РЕГИСТРАЦИИ, КАДАСТРА И КАРТОГРАФИИ Действителен: с 27.06.2023 по 19.09.2024	инициалы, фамилия
полное наименование должности		

Выписка из Единого государственного реестра недвижимости об объекте недвижимости

Сведения о частях земельного участка

Земельный участок			
вид объекта недвижимости			

Лист № 1 раздела 4.2	Всего листов раздела 4.2: 10	Всего разделов: 8	Всего листов выписки: 35
----------------------	------------------------------	-------------------	--------------------------

21.08.2023г. № КУВИ-001/2023-188219302

Кадастровый номер: 59:01:0000000:794

Сведения о характерных точках границы части (частей) земельного участка				
Учетный номер части: 59:01:0000000:794/1				
Система координат МСК-59, зона 2				

Номер точки	Координаты, м		Описание закрепления на местности	Средняя квадратичная погрешность определения координат характерных точек границ земельного участка, м
	X	Y		
1	2	3	4	5
1	516907.38	2236444.14	-	0.1
2	516914.97	2236446.24	-	0.1
3	516913.87	2236450.33	-	0.1
4	516912.71	2236454.66	-	0.1
5	516910.23	2236454	-	0.1
6	516906.69	2236453.05	-	0.1
7	516904.83	2236452.55	-	0.1
8	516905.1	2236451.65	-	0.1
1	516907.38	2236444.14	-	0.1
1	516919.62	2236424.27	-	-
2	516846.88	2236357.72	-	-
3	516833	2236359.14	-	0.1
4	516828.72	2236380.31	-	0.1
5	516826.58	2236382.63	-	0.1
6	516824.88	2236384.45	-	0.1
7	516835.32	2236394.18	-	0.1
8	516855.85	2236413.33	-	0.1
9	516838.64	2236416.68	-	-
10	516876.17	2236451.02	-	-
11	516877.94	2236450.71	-	0.1
12	516903.1	2236473.42	-	-



ДОКУМЕНТ ПОДПИСАН
ЭЛЕКТРОННОЙ ПОДПИСЬЮ

Сертификат: 00ВВ056В7401СВ38D2В3576АСDC8425108

Владелец: ФЕДЕРАЛЬНАЯ СЛУЖБА ГОСУДАРСТВЕННОЙ

РЕГИСТРАЦИИ, КАДАСТРА И КАРТОГРАФИИ

Действителен: с 27.06.2023 по 19.09.2024

полное наименование должности

инициалы, фамилия

Земельный участок				
вид объекта недвижимости				
Лист № 2 раздела 4.2		Всего листов раздела 4.2: 10		Всего разделов: 8
Всего листов выписки: 35				
21.08.2023г. № КУВИ-001/2023-188219302				
Кадастровый номер:			59:01:0000000:794	
1	2	3	4	5
13	516933.54	2236473.15	-	-
14	516933.49	2236455.98	-	0.1
15	516933.47	2236449.86	-	0.1
16	516932.43	2236441.98	-	0.1
17	516931.44	2236434.55	-	0.1
18	516930.94	2236430.78	-	0.1
19	516929.6	2236436.5	-	0.1
20	516929.3	2236437.75	-	0.1
21	516928.59	2236437.57	-	-
22	516922.83	2236436.19	-	0.1
23	516921.29	2236435.82	-	0.1
24	516922.01	2236432.84	-	0.1
25	516923.39	2236427.15	-	0.1
26	516929.79	2236428.7	-	0.1
27	516930.69	2236428.92	-	0.1
28	516930.06	2236424.18	-	-
1	516919.62	2236424.27	-	-



ДОКУМЕНТ ПОДПИСАН
ЭЛЕКТРОННОЙ ПОДПИСЬЮ

Сертификат: 00ВВ056В7401СВ38D2В3576АСDС8425108

Владелец: ФЕДЕРАЛЬНАЯ СЛУЖБА ГОСУДАРСТВЕННОЙ
РЕГИСТРАЦИИ, КАДАСТРА И КАРТОГРАФИИ
Действителен: с 27.06.2023 по 19.09.2024

полное наименование должности

инициалы, фамилия

Земельный участок

вид объекта недвижимости

Лист № 3 раздела 4.2

Всего листов раздела 4.2: 10

Всего разделов: 8

Всего листов выписки: 35

21.08.2023г. № КУВИ-001/2023-188219302

Кадастровый номер:

59:01:0000000:794

Сведения о характерных точках границы части (частей) земельного участка

Учетный номер части: 59:01:0000000:794/2

Система координат МСК-59, зона 2

Номер точки	Координаты, м		Описание закрепления на местности	Средняя квадратичная погрешность определения координат характерных точек границ земельного участка, м
	X	Y		
1	2	3	4	5
1	516890.03	2236347.61	-	0.1
2	516886.36	2236352.44	-	0.1
3	516877.88	2236357.45	-	0.1
4	516870.96	2236356.77	-	0.1
5	516864.72	2236353.34	-	0.1
6	516861.3	2236354.52	-	0.1
7	516854.18	2236356.97	-	0.1
8	516833	2236359.14	-	0.1
9	516828.72	2236380.31	-	0.1
10	516826.58	2236382.63	-	0.1
11	516824.88	2236384.45	-	0.1
12	516835.32	2236394.18	-	0.1
13	516855.85	2236413.33	-	0.1
16	516796.86	2236428.67	-	0.1
15	516807.54	2236424.31	-	0.1
14	516829.49	2236418.45	-	0.1
17	516795.16	2236429.84	-	-
18	516801.82	2236433.37	-	0.1
19	516821.71	2236435.03	-	0.1
20	516840.44	2236431.08	-	0.1
21	516855.62	2236421.53	-	0.1
22	516866.74	2236409.65	-	0.1
23	516870.17	2236402.9	-	0.1
24	516871.27	2236403.06	-	0.1



ДОКУМЕНТ ПОДПИСАН
ЭЛЕКТРОННОЙ ПОДПИСЬЮ

Сертификат: 00ВВ056В7401СВ38D2В3576АСDC8425108

Владелец: ФЕДЕРАЛЬНАЯ СЛУЖБА ГОСУДАРСТВЕННОЙ

РЕГИСТРАЦИИ, КАДАСТРА И КАРТОГРАФИИ

Действителен: с 27.06.2023 по 19.09.2024

полное наименование должности

инициалы, фамилия

Земельный участок

вид объекта недвижимости

Лист № 4 раздела 4.2

Всего листов раздела 4.2: 10

Всего разделов: 8

Всего листов выписки: 35

21.08.2023г. № КУВИ-001/2023-188219302

Кадастровый номер:

59:01:0000000:794

1	2	3	4	5
25	516884.45	2236402.02	-	0.1
26	516897.07	2236398.89	-	0.1
27	516910.96	2236391.8	-	-
28	516908.81	2236383.09	-	0.1
29	516898.89	2236357.68	-	0.1
1	516890.03	2236347.61	-	0.1
1	516783.5	2236443.81	-	0.1
2	516791.59	2236432.3	-	-
3	516771.08	2236446.43	-	0.1
4	516769.8	2236447.69	-	0.1
5	516772.41	2236450.77	-	0.1
6	516775.22	2236454.09	-	-
7	516777.25	2236448.81	-	0.1
8	516778.06	2236446.86	-	0.1
1	516783.5	2236443.81	-	0.1



ДОКУМЕНТ ПОДПИСАН
ЭЛЕКТРОННОЙ ПОДПИСЬЮ

Сертификат: 00ВВ056В7401СВ38D2В3576АСDС8425108

Владелец: ФЕДЕРАЛЬНАЯ СЛУЖБА ГОСУДАРСТВЕННОЙ

РЕГИСТРАЦИИ, КАДАСТРА И КАРТОГРАФИИ

Действителен: с 27.06.2023 по 19.09.2024

полное наименование должности

инициалы, фамилия

Земельный участок

вид объекта недвижимости

Лист № 5 раздела 4.2

Всего листов раздела 4.2: 10

Всего разделов: 8

Всего листов выписки: 35

21.08.2023г. № КУВИ-001/2023-188219302

Кадастровый номер:

59:01:0000000:794

Сведения о характерных точках границы части (частей) земельного участка

Учетный номер части: 59:01:0000000:794/3

Система координат МСК-59, зона 2

Номер точки	Координаты, м		Описание закрепления на местности	Средняя квадратичная погрешность определения координат характерных точек границ земельного участка, м
	X	Y		
1	2	3	4	5
1	516890.03	2236347.61	-	0.1
3	516877.88	2236357.45	-	0.1
2	516886.36	2236352.44	-	0.1
4	516870.96	2236356.77	-	0.1
5	516864.72	2236353.34	-	0.1
6	516861.3	2236354.52	-	0.1
7	516854.18	2236356.97	-	0.1
8	516833	2236359.14	-	0.1
9	516828.72	2236380.31	-	0.1
10	516826.58	2236382.63	-	0.1
11	516824.88	2236384.45	-	0.1
12	516835.32	2236394.18	-	0.1
13	516855.85	2236413.33	-	0.1
14	516829.49	2236418.45	-	0.1
15	516807.54	2236424.31	-	0.1
16	516796.86	2236428.67	-	0.1
17	516795.16	2236429.84	-	-
18	516801.82	2236433.37	-	0.1
19	516821.71	2236435.03	-	0.1
20	516840.44	2236431.08	-	0.1
21	516855.62	2236421.53	-	0.1
22	516866.74	2236409.65	-	0.1
23	516870.17	2236402.9	-	0.1
24	516871.27	2236403.06	-	0.1



ДОКУМЕНТ ПОДПИСАН
ЭЛЕКТРОННОЙ ПОДПИСЬЮ

Сертификат: 00BV056B7401CB38D2B3576ACDC8425108

Владелец: ФЕДЕРАЛЬНАЯ СЛУЖБА ГОСУДАРСТВЕННОЙ

РЕГИСТРАЦИИ, КАДАСТРА И КАРТОГРАФИИ

Действителен: с 27.06.2023 по 19.09.2024

полное наименование должности

инициалы, фамилия

Земельный участок

вид объекта недвижимости

Лист № 6 раздела 4.2

Всего листов раздела 4.2: 10

Всего разделов: 8

Всего листов выписки: 35

21.08.2023г. № КУВИ-001/2023-188219302

Кадастровый номер:

59:01:0000000:794

1	2	3	4	5
25	516884.45	2236402.02	-	0.1
26	516897.07	2236398.89	-	0.1
27	516910.96	2236391.8	-	-
28	516908.81	2236383.09	-	0.1
29	516898.89	2236357.68	-	0.1
1	516890.03	2236347.61	-	0.1
1	516783.5	2236443.81	-	0.1
2	516791.59	2236432.3	-	-
3	516771.08	2236446.43	-	0.1
4	516769.8	2236447.69	-	0.1
5	516772.41	2236450.77	-	0.1
6	516775.22	2236454.09	-	-
7	516777.25	2236448.81	-	0.1
8	516778.06	2236446.86	-	0.1
1	516783.5	2236443.81	-	0.1



ДОКУМЕНТ ПОДПИСАН
ЭЛЕКТРОННОЙ ПОДПИСЬЮ

Сертификат: 00ВВ056В7401СВ38D2В3576АСDС8425108

Владелец: ФЕДЕРАЛЬНАЯ СЛУЖБА ГОСУДАРСТВЕННОЙ

РЕГИСТРАЦИИ, КАДАСТРА И КАРТОГРАФИИ

Действителен: с 27.06.2023 по 19.09.2024

полное наименование должности

инициалы, фамилия

Земельный участок			
вид объекта недвижимости			
Лист № 7 раздела 4.2	Всего листов раздела 4.2: 10	Всего разделов: 8	Всего листов выписки: 35

21.08.2023г. № КУВИ-001/2023-188219302

Кадастровый номер: 59:01:0000000:794

Сведения о характерных точках границы части (частей) земельного участка			
Учетный номер части: 59:01:0000000:794/4			
Система координат			

Номер точки	Координаты, м		Описание закрепления на местности	Средняя квадратичная погрешность определения координат характерных точек границ земельного участка, м
	X	Y		
1	2	3	4	5
1	516888.74	2236349.31	-	-
2	516890.03	2236347.61	-	-
3	516898.89	2236357.68	-	-
4	516899.03	2236358.03	-	-
5	516889.94	2236354.38	-	-
6	516891.27	2236350.35	-	-
1	516888.74	2236349.31	-	-



ДОКУМЕНТ ПОДПИСАН
ЭЛЕКТРОННОЙ ПОДПИСЬЮ

Сертификат: 00ВВ056В7401СВ38D2В3576АСDC8425108

Владелец: ФЕДЕРАЛЬНАЯ СЛУЖБА ГОСУДАРСТВЕННОЙ

РЕГИСТРАЦИИ, КАДАСТРА И КАРТОГРАФИИ

Действителен: с 27.06.2023 по 19.09.2024

полное наименование должности

инициалы, фамилия

Земельный участок

вид объекта недвижимости

Лист № 8 раздела 4.2

Всего листов раздела 4.2: 10

Всего разделов: 8

Всего листов выписки: 35

21.08.2023г. № КУВИ-001/2023-188219302

Кадастровый номер:

59:01:0000000:794

Сведения о характерных точках границы части (частей) земельного участка

Учетный номер части: 59:01:0000000:794/5

Система координат

Номер точки	Координаты, м		Описание закрепления на местности	Средняя квадратичная погрешность определения координат характерных точек границ земельного участка, м
	X	Y		
1	2	3	4	5
1	516923.39	2236427.15	-	-
2	516922.01	2236432.84	-	-
3	516921.29	2236435.82	-	-
4	516920.45	2236438.99	-	-
5	516904.94	2236440.39	-	-
6	516901.69	2236454.02	-	-
7	516933.51	2236461.58	-	-
8	516933.56	2236478.89	-	-
9	516899.13	2236469.84	-	-
10	516903.73	2236421.6	-	-
11	516923.59	2236426.33	-	-
12	516923.39	2236427.15	-	-



ДОКУМЕНТ ПОДПИСАН
ЭЛЕКТРОННОЙ ПОДПИСЬЮ

Сертификат: 00ВВ056В7401СВ38D2В3576АСDС8425108

Владелец: ФЕДЕРАЛЬНАЯ СЛУЖБА ГОСУДАРСТВЕННОЙ

РЕГИСТРАЦИИ, КАДАСТРА И КАРТОГРАФИИ

Действителен: с 27.06.2023 по 19.09.2024

полное наименование должности

инициалы, фамилия

Земельный участок			
вид объекта недвижимости			
Лист № 9 раздела 4.2	Всего листов раздела 4.2: 10	Всего разделов: 8	Всего листов выписки: 35

21.08.2023г. № КУВИ-001/2023-188219302

Кадастровый номер: 59:01:0000000:794

Сведения о характерных точках границы части (частей) земельного участка
Учетный номер части: 59:01:0000000:794/6

Система координат				
Номер точки	Координаты, м		Описание закрепления на местности	Средняя квадратичная погрешность определения координат характерных точек границ земельного участка, м
	X	Y		
1	2	3	4	5
1	516929.93	2236423.14	-	-
2	516930.69	2236428.92	-	-
3	516929.79	2236428.7	-	-
4	516923.39	2236427.15	-	-
5	516924.41	2236422.97	-	-
6	516929.93	2236423.14	-	-
1	516921.29	2236435.82	-	-
2	516922.83	2236436.19	-	-
3	516928.58	2236437.57	-	-
4	516929.3	2236437.75	-	-
5	516929.6	2236436.5	-	-
6	516930.94	2236430.78	-	-
7	516931.44	2236434.55	-	-
8	516932.43	2236441.98	-	-
9	516933.47	2236449.86	-	-
10	516933.49	2236455.98	-	-
11	516933.51	2236461.58	-	-
12	516901.7	2236454.01	-	-
13	516904.94	2236440.39	-	-
14	516920.45	2236438.99	-	-
15	516921.29	2236435.82	-	-
1	516914.97	2236446.24	-	-
2	516907.38	2236444.14	-	-
3	516905.1	2236451.65	-	-



ДОКУМЕНТ ПОДПИСАН
ЭЛЕКТРОННОЙ ПОДПИСЬЮ

Сертификат: 00ВВ056В7401СВ38Д2В3576АСDC8425108

Владелец: ФЕДЕРАЛЬНАЯ СЛУЖБА ГОСУДАРСТВЕННОЙ

РЕГИСТРАЦИИ, КАДАСТРА И КАРТОГРАФИИ

Действителен: с 27.06.2023 по 19.09.2024

полное наименование должности

инициалы, фамилия

Земельный участок

вид объекта недвижимости

Лист № 10 раздела 4.2

Всего листов раздела 4.2: 10

Всего разделов: 8

Всего листов выписки: 35

21.08.2023г. № КУВИ-001/2023-188219302

Кадастровый номер:

59:01:0000000:794

1	2	3	4	5
4	516904.83	2236452.55	-	-
5	516906.69	2236453.05	-	-
6	516910.23	2236454	-	-
7	516912.71	2236454.66	-	-
8	516913.87	2236450.33	-	-
9	516914.97	2236446.24	-	-



ДОКУМЕНТ ПОДПИСАН
ЭЛЕКТРОННОЙ ПОДПИСЬЮ

Сертификат: 00ВВ056В7401СВ38D2В3576АСDC8425108

Владелец: ФЕДЕРАЛЬНАЯ СЛУЖБА ГОСУДАРСТВЕННОЙ

РЕГИСТРАЦИИ, КАДАСТРА И КАРТОГРАФИИ

Действителен: с 27.06.2023 по 19.09.2024

полное наименование должности

инициалы, фамилия